S.S. 4 VIA SALARIA Tratta dal km 12+300 al km 98+100

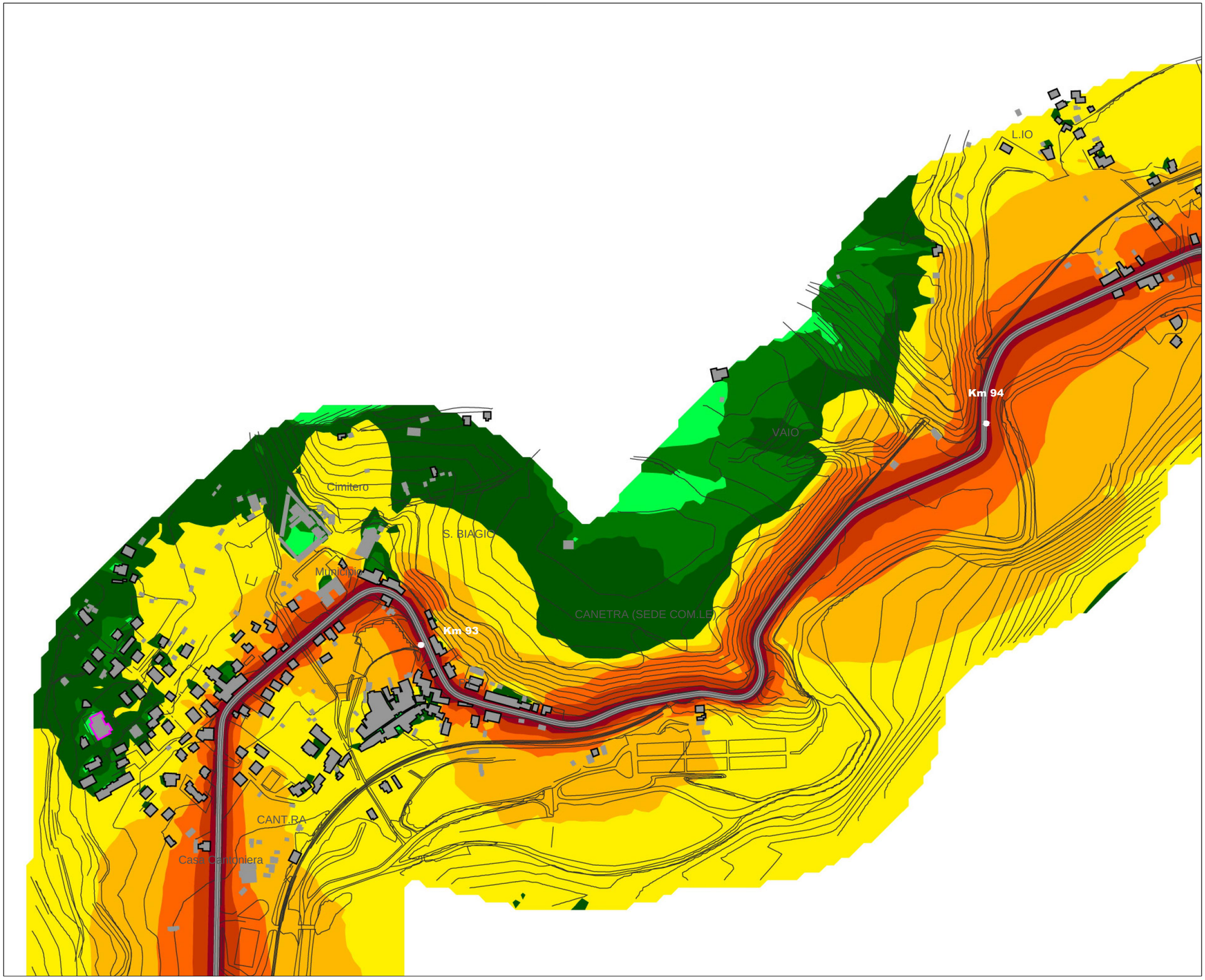

REGIONE: Lazio	REV:	DATA:
TAVOLA: 58	1	Giugno 2012

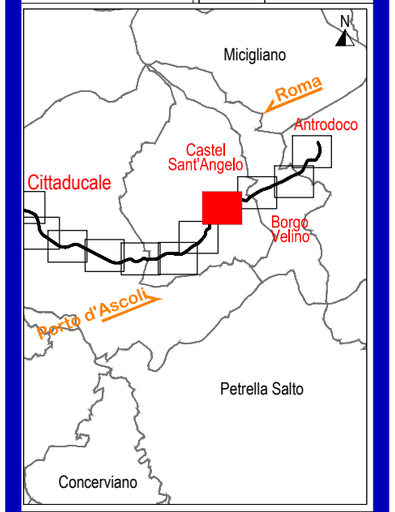

LEGENDA

TIPOLOGIA RICETTORI

- Edifici abitativi
- Edifici non abitativi o di pertinenza ANAS
- Edifici scolastici (sensibili)
- Edifici ospedalieri (sensibili)

SIMBOLOGIA

- Intervento esistente

CROMATICITA' LIVELLI

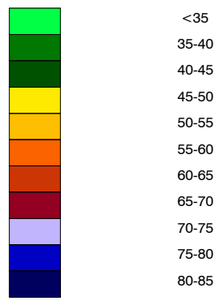

Propagazione dei livelli a 4 m dal suolo [dB(A)]

- Confine Comunale
- Confine Provinciale

N

scala 1:5000

0 50 100 150 250m

e-geos UNA SOCIETÀ ASI/TELESPAZIO | TECNIC Consulting Engineers | SIT